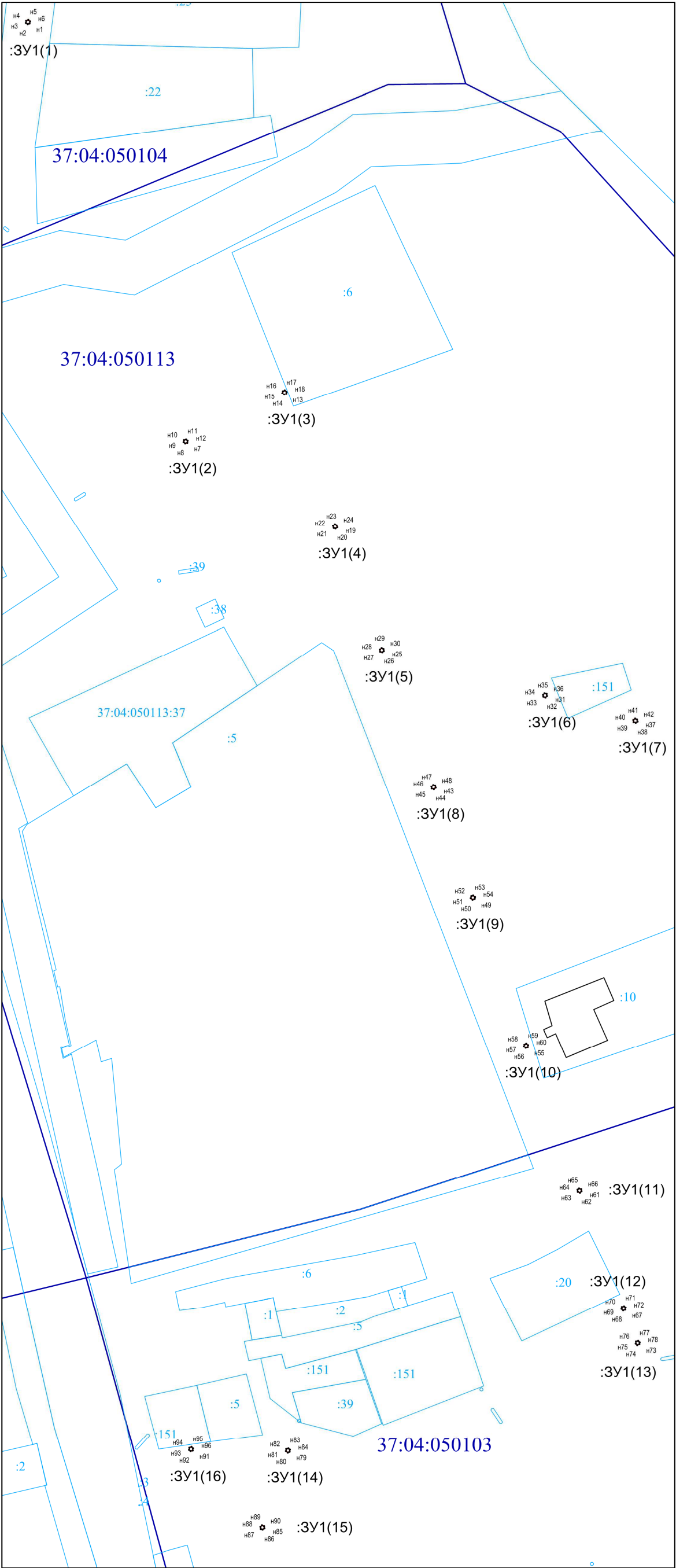


**Схема расположения границ (сферы действия) публичного сервитута, устанавливаемого в целях эксплуатации объекта электросетевого хозяйства ВЛ-0,4 кВ ТП-35, ЭСК №2, расположенного в кадастровых кварталах 37:04:050103, 37:04:050104, 37:04:050113**

**Адрес (местоположение):** Ивановская область, Заволжский район, с. Долматовский  
**Площадь планируемого публичного сервитута:** 15 кв.м: в кадастровом квартале  
37:04:050103-6 кв.м., в кадастровом квартале 37:04:050104-1 кв.м., в кадастровом  
квартале 37:04:031113-8 кв.м.,  
**Категория земель:** земли населенных пунктов





**Координаты поворотных точек границ сервитута**  
**Система координат: МСК-37**



Обозначение характерных точек границ	Координаты, м	
	X	Y
1	2	3
:3Y1(1)		
н1	361308.02	2297073.37
н2	361307.82	2297072.81
н3	361308.20	2297072.35
н4	361308.80	2297072.45
н5	361309.00	2297073.01
н6	361308.62	2297073.47
н1	361308.02	2297073.37
:3Y1(2)		
н7	361189.64	2297117.88
н8	361189.44	2297117.32
н9	361189.82	2297116.86
н10	361190.42	2297116.96
н11	361190.62	2297117.52
н12	361190.24	2297117.98
н7	361189.64	2297117.88
:3Y1(3)		
н13	361203.46	2297145.78
н14	361203.26	2297145.22
н15	361203.64	2297144.76
н16	361204.24	2297144.86
н17	361204.44	2297145.42
н18	361204.06	2297145.88
н13	361203.46	2297145.78
:3Y1(4)		
н19	361165.88	2297160.18
н20	361165.50	2297159.72
н21	361165.70	2297159.16
н22	361166.30	2297159.06
н23	361166.68	2297159.52
н24	361166.48	2297160.08
н19	361165.88	2297160.18
:3Y1(5)		
н25	361131.08	2297173.37
н26	361130.70	2297172.91
н27	361130.90	2297172.35
н28	361131.50	2297172.25
н29	361131.88	2297172.71
н30	361131.68	2297173.27
н25	361131.08	2297173.37
:3Y1(6)		
н31	361118.24	2297219.41
н32	361117.86	2297218.95
н33	361118.06	2297218.39
н34	361118.66	2297218.29
н35	361119.04	2297218.75
н36	361118.84	2297219.31
н31	361118.24	2297219.41
:3Y1(7)		
н37	361111.09	2297244.92
н38	361110.71	2297244.46
н39	361110.91	2297243.90
н40	361111.51	2297243.80
н41	361111.89	2297244.26
н42	361111.69	2297244.82
н37	361111.09	2297244.92
:3Y1(8)		
н43	361092.33	2297187.94
н44	361091.95	2297187.48
н45	361092.15	2297186.92
н46	361092.75	2297186.82
н47	361093.13	2297187.28
н48	361092.93	2297187.84
н43	361092.33	2297187.94
:3Y1(9)		
н49	361061.08	2297198.95
н50	361060.88	2297198.39
н51	361061.26	2297197.93
н52	361061.86	2297198.03
н53	361062.06	2297198.59
н54	361061.68	2297199.05
н49	361061.08	2297198.95
:3Y1(10)		
н55	361019.15	2297213.94
н56	361018.95	2297213.38
н57	361019.33	2297212.92
н58	361019.93	2297213.02
н59	361020.13	2297213.58
н60	361019.75	2297214.04
н55	361019.15	2297213.94

Обозначение характерных точек границ	Координаты, м	
	X	Y
1	2	3
:3Y1(11)		
н61	360978.48	2297229.13
н62	360978.10	2297228.67
н63	360978.30	2297228.11
н64	360978.90	2297228.01
н65	360979.28	2297228.47
н66	360979.08	2297229.03
н61	360978.48	2297229.13
:3Y1(12)		
н67	360945.20	2297241.47
н68	360945.00	2297240.91
н69	360945.38	2297240.45
н70	360945.98	2297240.55
н71	360946.18	2297241.11
н72	360945.80	2297241.57
н67	360945.20	2297241.47
:3Y1(13)		
н73	360935.35	2297245.47
н74	360935.15	2297244.91
н75	360935.53	2297244.45
н76	360936.13	2297244.55
н77	360936.33	2297245.11
н78	360935.95	2297245.57
н73	360935.35	2297245.47
:3Y1(14)		
н79	360904.98	2297146.77
н80	360904.78	2297146.21
н81	360905.16	2297145.75
н82	360905.76	2297145.85
н83	360905.96	2297146.41
н84	360905.58	2297146.87
н79	360904.98	2297146.77
:3Y1(15)		
н85	360883.68	2297139.62
н86	360883.30	2297139.16
н87	360883.50	2297138.60
н88	360884.10	2297138.50
н89	360884.48	2297138.96
н90	360884.28	2297139.52
н85	360883.68	2297139.62
:3Y1(16)		
н91	360905.36	2297119.40
н92	360905.16	2297118.84
н93	360905.54	2297118.38
н94	360906.14	2297118.48
н95	360906.34	2297119.04
н96	360905.96	2297119.50
н91	360905.36	2297119.40

**Условные обозначения:**

- |                                                                                       |                                                                                                    |
|---------------------------------------------------------------------------------------|----------------------------------------------------------------------------------------------------|
|  | - зона планируемой границы сферы действия публичного сервитута                                     |
|  | - границы существующих земельных участков                                                          |
|  | - граница кадастрового квартала                                                                    |
|  | - кадастровый номер земельного участка                                                             |
| <b>37:04:050103</b>                                                                   | - номер кадастрового квартала                                                                      |
| •                                                                                     | - характерная точка границы, сведения о которой достаточны для определения ее местоположения       |
| n1, n2, n3 ...                                                                        | - номер характерной точки границы, сведения о которой достаточны для определения ее местоположения |